

ARRIVÉE COURRIER  
Le 12 NOV. 2020  
MAIRIE AUBIGNAN



Références et descriptif du projet

Opérateur			
Commune	AUBIGNAN		
Nom du site	AUBIGNAN GUILLAUME		
Code site	84004_001_05		
Adresse	CHEMIN DE SERRRES, 84810 AUBIGNAN		
Type de support	Pylône treillis existant à rehausser.		
Projet de	Nouvelle antenne-relais	Modification substantielle d'une antenne-relais existante	
	<input type="checkbox"/>	<input checked="" type="checkbox"/>	
Coordonnées géographiques	Latitude : 44.086596	Longitude : 5.031027	Altitude : 74 m

Contact Free Mobile

Nom	Laurent PATERNOT, Chargé des Relations auprès des Collectivités Territoriales
Coordonnées	mail : lpaternot@free-mobile.fr
Adresse postale	Free Mobile 16, rue de la Ville l'Evêque 75008 Paris

2503101715E000160224

## Sommaire

	Références et descriptif du projet	
	Contact Opérateur	
	Sommaire	
1.	<b>Synthèse et motivation du projet</b>	2
2.	<b>Descriptif détaillé du projet et des installations</b>	4
3.	<b>Calendrier indicatif du projet</b>	7
4.	<b>Adresse et coordonnées de l'emplacement de l'installation</b>	7
5.	<b>Plan de situation à l'échelle</b>	7
6.	<b>Plan de cadastre</b>	8
7.	<b>Photographie du lieu d'implantation de deux points de vues et photomontage avant/après</b>	9
8.	<b>Déclaration ANFR</b>	11
9.	<b>Plans du projet</b>	13
10.	<b>Eléments relatifs à l'installation d'un périmètre de sécurité autour de l'installation</b>	14
11.	<b>Les établissements particuliers à proximité du site</b>	14
12.	<b>Documents pédagogiques élaborés par l'Etat</b>	Erreur ! Signet non défini.
13.	<b>Engagements de Free Mobile au titre de la protection et de la santé</b>	Erreur ! Signet non défini.
14.	<b>Engagements de Free Mobile au titre de la transparence</b>	Erreur ! Signet non défini.

### 1. Synthèse et motivation du projet

Free Mobile est soumis à des obligations nationales qui concernent notamment la couverture de la population, la qualité de service et sa disponibilité, le paiement de redevances, la fourniture de certains services ainsi que la protection de la santé et de l'environnement.

Free Mobile est notamment impliquée dans le programme national de résorption des zones blanches ainsi que dans l'ensemble des programmes de couverture ciblée mis en place en partenariat avec les pouvoirs publics et les collectivités locales.

La couverture des territoires en services de communications et services mobiles est adaptée à la réalité des usages et permet aux territoires d'apporter à leurs administrés les moyens de communications indispensables à leur vie personnelle et professionnelle.





Ainsi, Free Mobile travaille continuellement à répondre aux attentes des abonnés et collectivités et contribuer à l'aménagement numérique des territoires et sa pérennité en anticipant les évolutions des besoins et usages.

Cette anticipation est d'autant plus vitale à la lumière du rôle crucial des moyens de communication dans la crise sanitaire qui a frappé tous les territoires et l'incertitude, notamment en termes de re-confinement local, qui lui est liée.

Compte tenu de l'augmentation constante des besoins en connectivité mobile, de 40% à 50% depuis un an selon l'ARCEP, et afin de répondre aux besoins des abonnés et collectivités et contribuer à l'aménagement numérique des territoires, Free Mobile est engagé dans un programme soutenu et précis de déploiement du Très Haut Débit Mobile dans l'ensemble des territoires. Et ce, dans le respect permanent des normes de protection sanitaire et en maîtrisant l'empreinte carbone du réseau par intégration continue des technologies les plus récentes.

L'envolée des usages de téléphonie mobile, +18% contre une moyenne de 2 à 5% au cours des 5 dernières années ainsi que la multiplication par 3 du volume de données depuis les clés mobiles observées par l'ARCEP sur les 15 premiers jours du confinement illustrent la nécessité de mettre en place urgemment une infrastructure mobile adaptée et résiliente permettant de prendre en charge instantanément une croissance exponentielle des usages distants fiables.

A ce titre, le programme de Free Mobile, réalisé au plus près des besoins des territoires et de leurs administrés, est urgent étant donnée l'accélération exponentielle du besoin en débit liée aux outils numériques fort consommateurs de débit qui sont inéluctablement amenés à se généraliser qui plus est vu le contexte sanitaire comme, par exemple, les téléconsultations/télésoins, le télétravail et l'enseignement à distance, la possibilité de veiller en direct sur ses proches.

L'introduction de la 5G permet de faire bénéficier les utilisateurs ayant opté pour la 5G d'une technologie inédite pour couvrir leurs besoins en termes de débit par simple ajout d'équipements sur le réseau existant. En effet, la 5G a été pensée pour couvrir ponctuellement et uniquement le temps de la communication le demandeur du service tout en assurant une multiplication allant jusqu'à 10 des débits ainsi qu'une latence durée d'attente avant le début du service (dit de «latence ») fortement réduite.

Ce processus de déploiement d'équipements 5G, qui constitue une étape cruciale au sein du programme de planification, de déploiement et de modernisation du réseau, doit être anticipé étant donné les délais incompressibles, entre 18 et 24 mois, nécessaires au déploiement des équipements sur chaque site

En effet, ce dernier implique, la mobilisation et l'intervention de nombreux travailleurs et artisans, principalement locaux, exerçants dans différents corps de métier : géomètres, aménageurs/syndic d'électricité, notaires, chauffeurs/livreurs, grutiers, conducteurs de travaux (Génie Civil, Electricité), ... et, indirectement hôteliers, restaurateurs ...

Le déploiement et le fonctionnement des antennes-relais est strictement encadré par la loi. Le spectre de fréquences accessibles par l'opérateur est réglementé et fait l'objet d'autorisations assorties d'obligations réglementaires. Chaque nouvelle antenne ou modification doit faire l'objet d'une autorisation d'émettre dans une bande de fréquences donnée de la part de l'ANFR avant d'être mise en service. L'ANFR vérifie notamment que les seuils sanitaires d'exposition du public aux rayonnements électromagnétiques sont respectés.

Le déploiement et le fonctionnement des antennes-relais est strictement encadré par la loi.



Le spectre de fréquences accessibles par l'opérateur est réglementé et fait l'objet d'autorisations assorties d'obligations réglementaires.



Chaque nouvelle antenne ou modification doit faire l'objet d'une autorisation d'émettre dans une bande donnée de fréquences de la part de l'ANFR avant d'être mise en service. L'ANFR vérifie notamment que les seuils sanitaires d'exposition du public aux rayonnements électromagnétiques sont respectés.

### 2. Descriptif détaillé du projet et des installations

#### Descriptif du projet

Ce projet consiste à rehausser le pylône existant de 26,50m à 28m afin d'y accueillir 3 nouvelles antennes de type 5G en tête de l'infrastructure, sis, ROUTE DE SERRE 84810 AUBIGNAN

Caractéristiques Ingénierie	Nombre d'antennes	Existant : 3 Free Mobile	A ajouter : 3 Free Mobile
	Type	PANNEAU	PANNEAU
	Technologies	3G / 4G	Bande 5G
	Azimuts (S1/S2/S3)	50°/140°/320°	50°/140°/320°

#### Pour chaque antenne (valable pour les Azimuts précédemment cités)

Technologie	4G/5G	3G	4G	3G	4G	5G
Bande de fréquence	700 MHz	900 MHz	1800 MHz	2100 MHz	2600 MHz	3500 MHz
Hauteur Bâtiment / sol	28	28	28	28	28	28
Hauteur Bâtiment / NGF*	102	102	102	102	102	102
HBA (hauteur bas d'antenne) /sol	21.40	21.40	21.40	21.40	21.40	24.50
HBA NGF	95.40	95.40	95.40	95.40	95.40	99
HMA (hauteur milieu d'antenne) /sol	22.75	22.75	22.75	22.75	22.75	25
HMA / NGF	96.75	96.75	96.75	96.75	96.75	99
PIRE (puissance isotrope rayonnée équivalente) (dbW)	31	32	33	33	33	47,6
PAR (puissance apparente rayonnée) (dbW)	28,85	26,85	30,85	27,85	30,85	45,4
Tilt (inclinaison) (degrés)	0°	0°	0°	0°	0°	3° **
Ouverture horizontale de l'antenne (degrés)	75°	68°	68°	68°	68°	90° ****
Ouverture verticale de l'antenne (degrés)	8,6°	8,7°	7°	6,4°	5,2°	6° *****







\*NGF : Nivellement Général de la France

**Azimut** : orientation de l'antenne par rapport au nord géographique

**PIRE** (Puissance Isotrope Rayonnée Equivalente) : puissance qu'il faudrait appliquer à une antenne isotrope pour obtenir le même champ dans la direction où la puissance émise est maximale

**PAR** (Puissance Apparente Rayonnée) : puissance calculée en référence à une émission produite par une antenne dipôle idéale

\*\* **Tilt 6°** : Sans prise en compte de la variabilité des faisceaux

\*\*\* **Ouverture horizontale** : est au maximum de +/- 45°, soit 90° ou ouverture horizontale du beam de trafic à 15°

\*\*\*\* **Ouverture verticale** : est au maximum de +23° / -12°, soit 35° ou ouverture verticale du beam de trafic à 6°



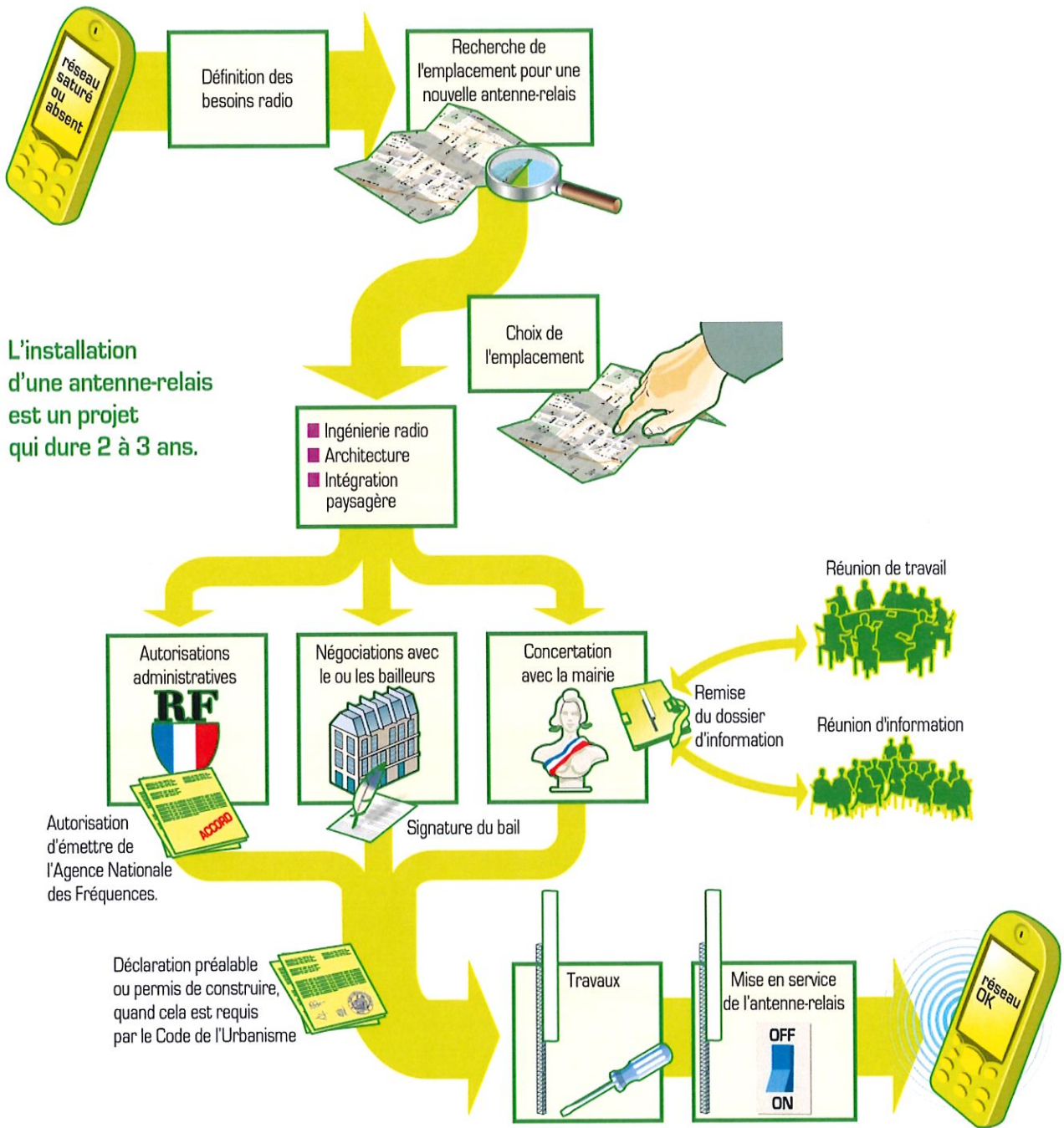
Conformément aux dispositions de l'article 1<sup>er</sup> de la loi du 9 février 2015 relative à la sobriété, à la transparence, à l'information et à la concertation en matière d'exposition aux ondes électromagnétiques, Free Mobile s'engage à respecter les valeurs limites des champs électromagnétiques telles que définies par le décret du 3 mai 2002.



2503101715E0000150624

Phases de déploiement du projet

L'installation d'une antenne-relais est un projet qui dure de 18 à 24 mois.



2503101715E0000160724



### 3. Calendrier indicatif du projet

Remise du dossier d'Information (T0)	Novembre 2020
Début des travaux (prévisionnel)	Janvier 2021
Mise en service (prévisionnelle)	Mars 2021



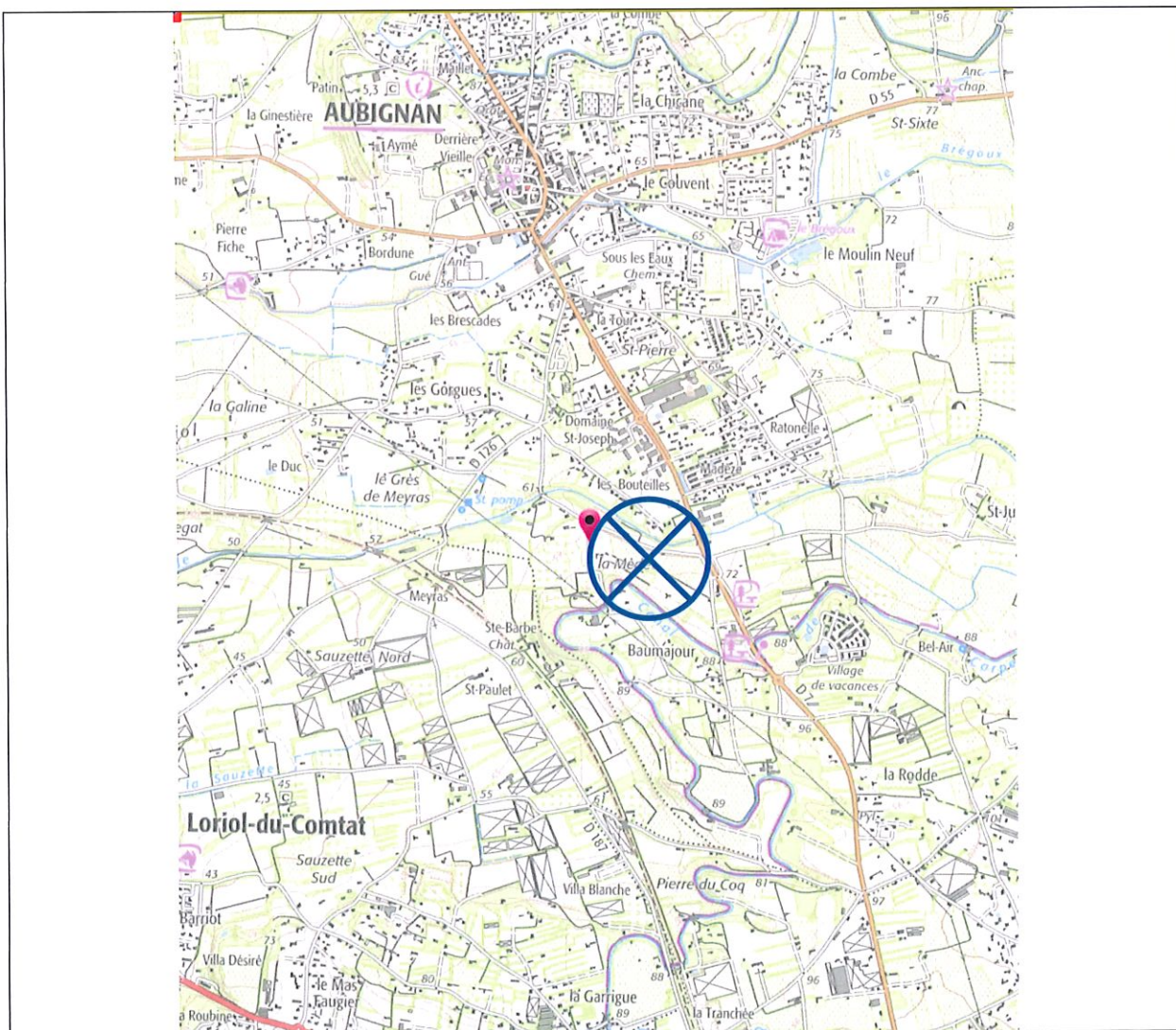
Après construction du site et installation de l'énergie et transmission, l'insertion technique du site dans le réseau peut être entreprise. L'allumage d'un site suit une procédure rigoureuse, assurant plusieurs vérifications entre exploitation et radio.

### 4. Adresse et coordonnées de l'emplacement de l'installation

CHEMIN DE SERRRES, 84810 AUBIGNAN

### 5. Plan de situation à l'échelle

#### Localisation de l'installation



2503101715E0000160824

6. Plan de cadastre : AY 39 40

<p>Département : VAUCLUSE</p> <p>Commune : AUBIGNAN</p>	<p>DIRECTION GÉNÉRALE DES FINANCES PUBLIQUES</p> <p>-----</p> <p>EXTRAIT DU PLAN CADASTRAL</p> <p>-----</p>	<p>Le plan visualisé sur cet extrait est géré par le centre des impôts foncier suivant : AVIGNON Cité Administrative 84097 84097 AVIGNON Cedex 9 tél. 04 90 27 71 91 -fax cdif.avignon@dgfp.finances.gouv.fr</p>
<p>Section : AY Feuille : 000 AY 01</p> <p>Échelle d'origine : 1/2000 Échelle d'édition : 1/2000</p> <p>Date d'édition : 30/10/2020 (fuseau horaire de Paris)</p> <p>Coordonnées en projection : RGF93CC44 ©2017 Ministère de l'Action et des Comptes publics</p>		<p>Cet extrait de plan vous est délivré par :</p> <p>cadastre.gouv.fr</p>

1862400 1862600 3211800 3211600

AY LA-MEDE



2503101715E0000160924






## DOSSIER INFORMATION MAIRIE



Etat projeté



2503101715E0000161124



## DOSSIER INFORMATION MAIRIE



Etat projeté



2503101715.E00001.61224

Déclaration ANFR

Le projet fera l'objet d'une déclaration ANFR selon les points ci-dessous. Grâce à ces éléments, l'ANFR gère l'attribution des fréquences aux divers émetteurs et veille au respect de la réglementation.

1 Conformité de l'installation aux règles du guide DR 17<sup>1</sup> de l'ANFR ?

oui  non

2 Existence d'un périmètre de sécurité balisé accessible au public :

oui  non



Périmètre de sécurité : zone au voisinage de l'antenne dans laquelle le champ électromagnétique peut-être supérieur au seuil du décret ci-dessous.

3 Le champ électrique maximum qui sera produit par la station objet de la demande sera-t-il inférieur à la valeur de référence du décret n° 2002-775 du 3 mai 2002 en dehors de l'éventuel périmètre de sécurité ?

oui  non

4. Présence d'établissements particuliers (établissements scolaires, crèches, établissements de soins) de notoriété publique visé par l'article 5 du décret n° 2002-775 du 3 mai 2002 situés à moins de 100 mètres de l'antenne

oui  non

Dans le lobe principal de l'antenne ?

oui  non



2503101715E0000161324

<sup>1</sup> GUIDE TECHNIQUE ANFR DR17 MODELISATION DES SITES RADIOELECTRIQUES ET DES PERIMETRES DE SECURITE POUR LE PUBLIC



8. Plans du projet




2503101715E000161424

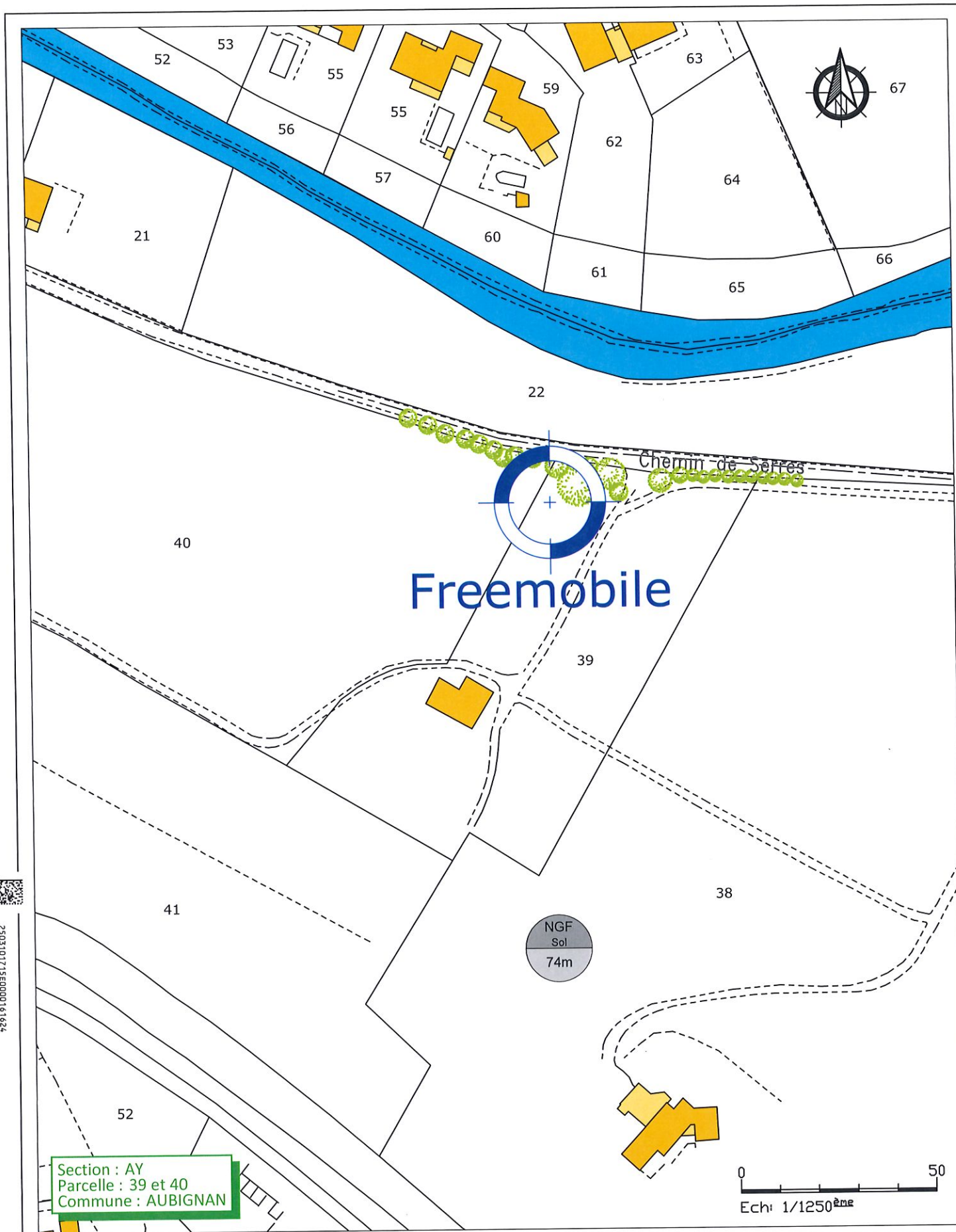
NOMENCLATURE		
FOLIO	DESIGNATION FOLIO	PRESENCE FOLIO
01	NOMENCLATURE	OK
02	PLAN DE SITUATION	OK
03	PLAN D'IMPLANTATION EXISTANT	OK
04	PLAN D'IMPLANTATION PROJET	OK
05	PLAN D'ELEVATION EXISTANT	OK
06	PLAN D'ELEVATION PROJET	OK

GRILLE D'EVOLUTION				
INDICE	DATE	DESSINATEUR	DESIGNATION	NOM ENTREPRISE
A	05/12/2016	S.DUBEE	Emission Originale	Freemobile
B	13/01/2017	S.DUBEE	Déclaration Préalable	Freemobile
C	25/01/2017	S.DUBEE	Déclaration Préalable "Déplacement du Projet"	Freemobile
D	20/03/2017	PAT	APD	AXIANS MARSEILLE
E	14/02/2018	PAT	DOE	AXIANS MARSEILLE
F	07/02/2019	PAT	DOE UP700	AXIANS MARSEILLE
G	23/08/2019	PAT	APD 5G	AXIANS MARSEILLE
H	27/10/2020	S.DUBEE	Dossier d'Information Mairie	Freemobile

### AUBIGNAN GUILLAUME

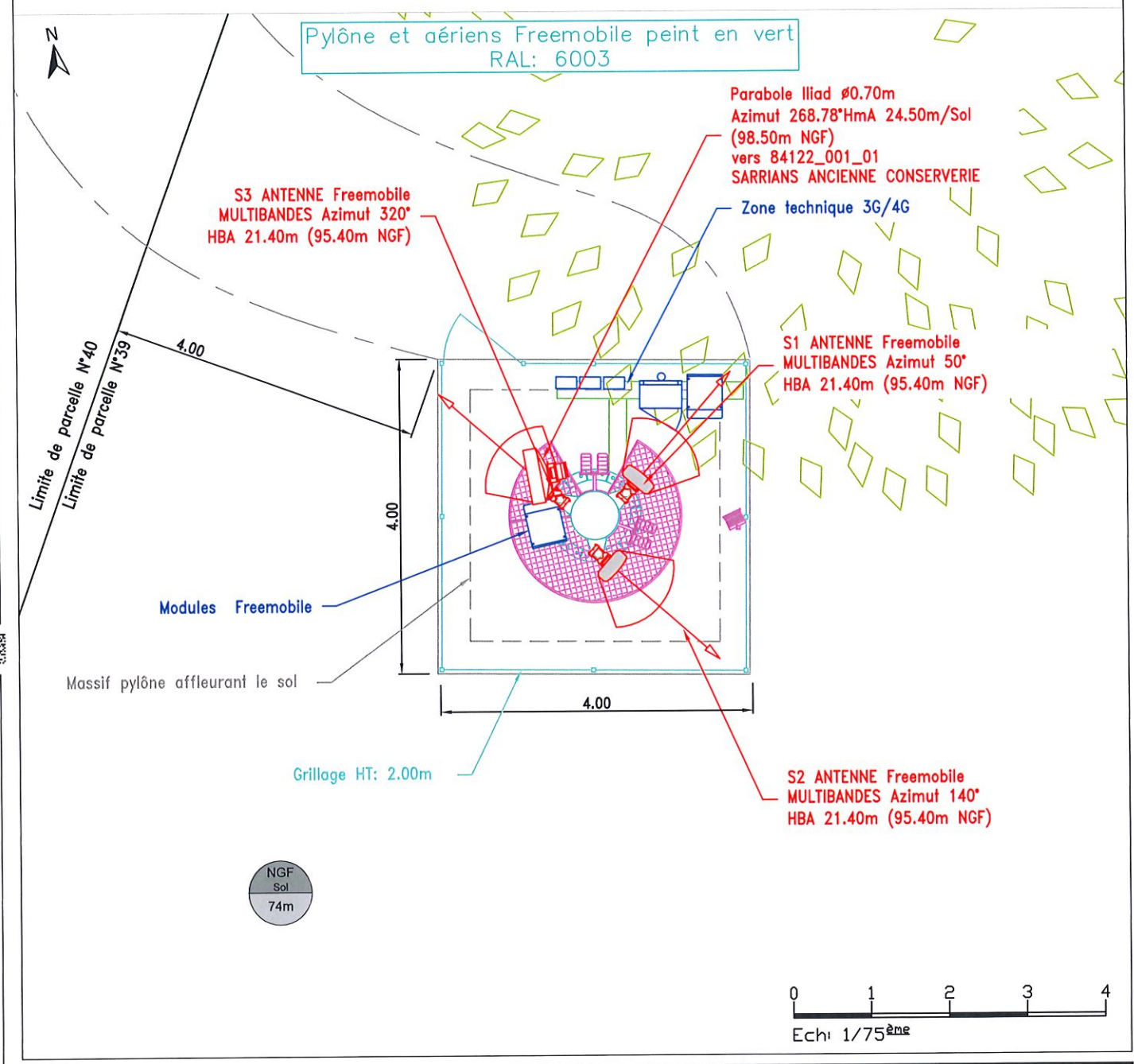
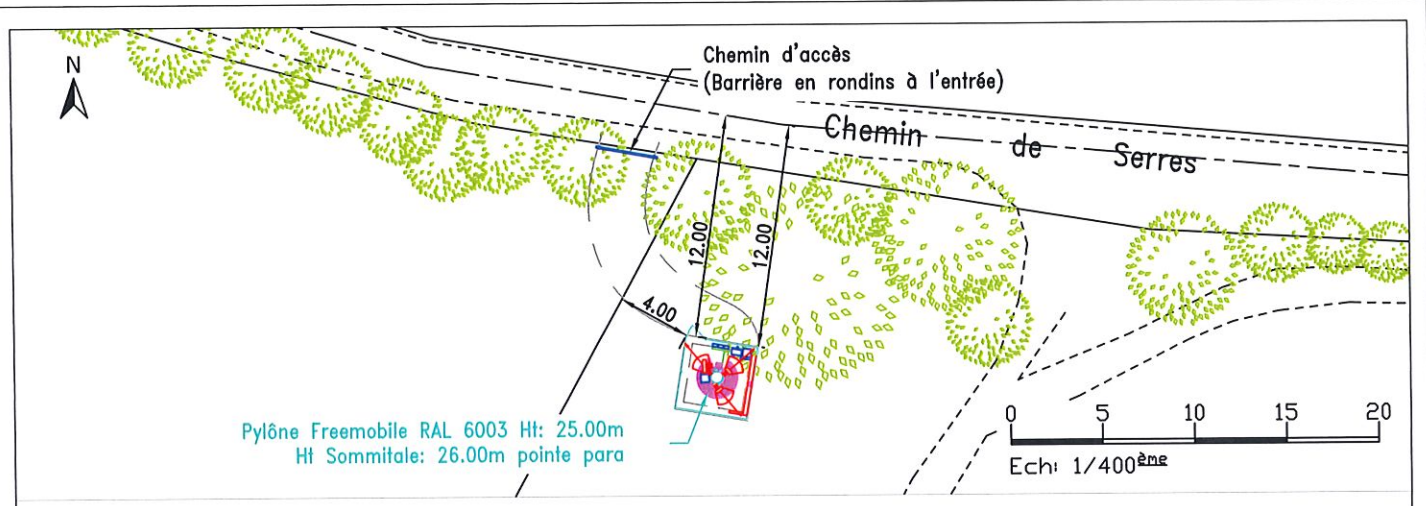
	CHEMIN DE SERRES		ID : 84004_001_05
	84810 - AUBIGNAN		Dessin: S.DUBEE
	N° FOLIO : 01	NOMENCLATURE	
Date: 27/10/2020			
DOSSIER : DIM	INDICE : H	FICHER :	84004_001_02 AUBIGNAN GUILLAUME





250310715E0000161624

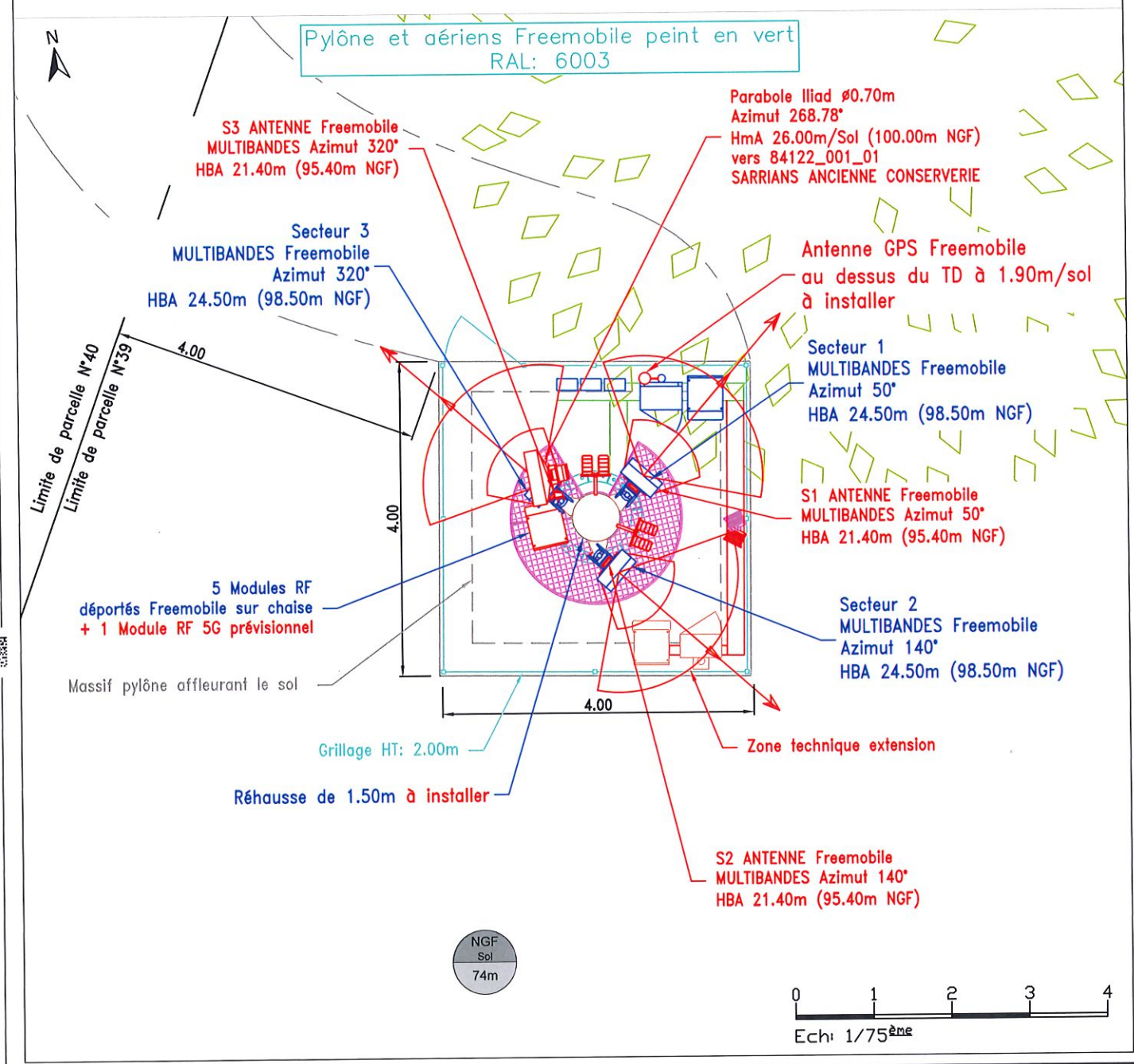
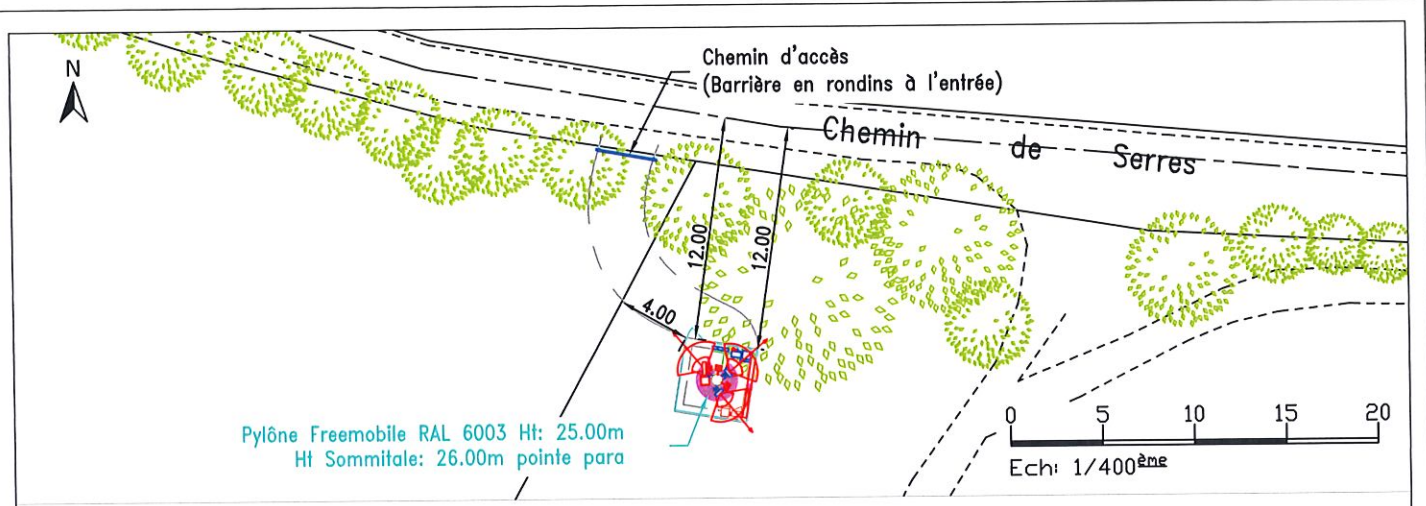
<b>AUBIGNAN GUILLAUME</b>			
	CHEMIN DE SERRES		ID : 84004_001_05
	84810 - AUBIGNAN		Dessin: S.DUBEE
	N° FOLIO : 02	<b>PLAN DE SITUATION</b>	
DOSSIER : DIM	INDICE : H	FICHER :	84004_001_02 AUBIGNAN GUILLAUME



2503101715E0000161724

<b>AUBIGNAN GUILLAUME</b>			
	CHEMIN DE SERRES		ID : 84004_001_05
	84810 - AUBIGNAN		Dessin: S.DUBEE
N° FOLIO : 03	PLAN D'IMPLANTATION EXISTANT		Date: 27/10/2020
DOSSIER : DIM	INDICE : H	FICHER :	84004_001_02 AUBIGNAN GUILLAUME





250310715E0000161824

<b>AUBIGNAN GUILLAUME</b>			
	CHEMIN DE SERRES		ID : 84004_001_05
	84810 - AUBIGNAN		Dessin: S.DUBEE
N° FOLIO : 04	<b>PLAN D'IMPLANTATION PROJET</b>		Date: 27/10/2020
DOSSIER : DIM	INDICE : H	FICHER :	84004_001_02 AUBIGNAN GUILLAUME



Parabole Iliad  $\varnothing$ 0.70m  
Azimut 268.78° Hma 24.50m/Sol  
(98.50m NGF)  
vers 84122\_001\_01  
SARRIANS ANCIENNE CONSERVERIE

S2 ANTENNE Freemobile  
MULTIBANDES Azimut 140°  
HBA 21.40m (95.40m NGF)

S1 ANTENNE Freemobile  
MULTIBANDES Azimut 50°  
HBA 21.40m (95.40m NGF)

NGF: 100.50m  
NGF: 99.00m  
NGF: 98.50m  
NGF: 96.75m  
NGF: 95.40m

S3 ANTENNE Freemobile  
MULTIBANDES Azimut 320°  
HBA 21.40m (95.40m NGF)

Modules  
Freemobile

HBA Antennes Freemobile: 21.40m  
HMA Antennes Freemobile: 22.75m  
HMA FH Freemobile: 24.50m  
HT Pylône: 25.00m  
HT Sommitale: 26.50m

EDF / FT

Chemin d'accès  
(Barrière en rondins à l'entrée)

NGF: 74.00m

Massif pylône affleurant le sol

0 5 10

Ech: 1/150<sup>ème</sup>

3.00m

Pylône et aériens Freemobile peint en vert  
RAL: 6003

NGF: 76.00m

2.00

NGF: 74.00m

Grillage HT: 2.00m

0 1 2 3 4

Ech: 1/75<sup>ème</sup>

barrière en  
rondins à  
l'entrée

AUBIGNAN GUILLAUME



05

ID : 84004\_001\_05

84810 - AUBIGNAN

Dessin: S.DUBEE

N° FOLIO : 05

PLAN D'ELEVATION EXISTANT

Date: 27/10/2020

DOSSIER : DIM

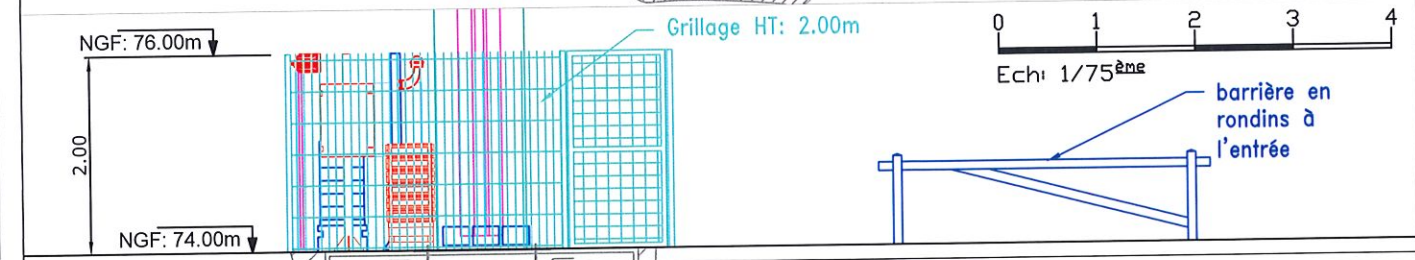
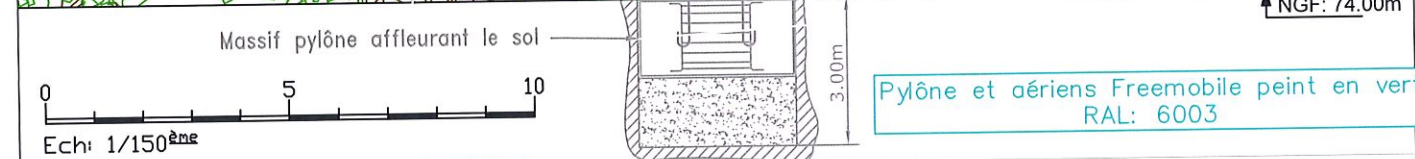
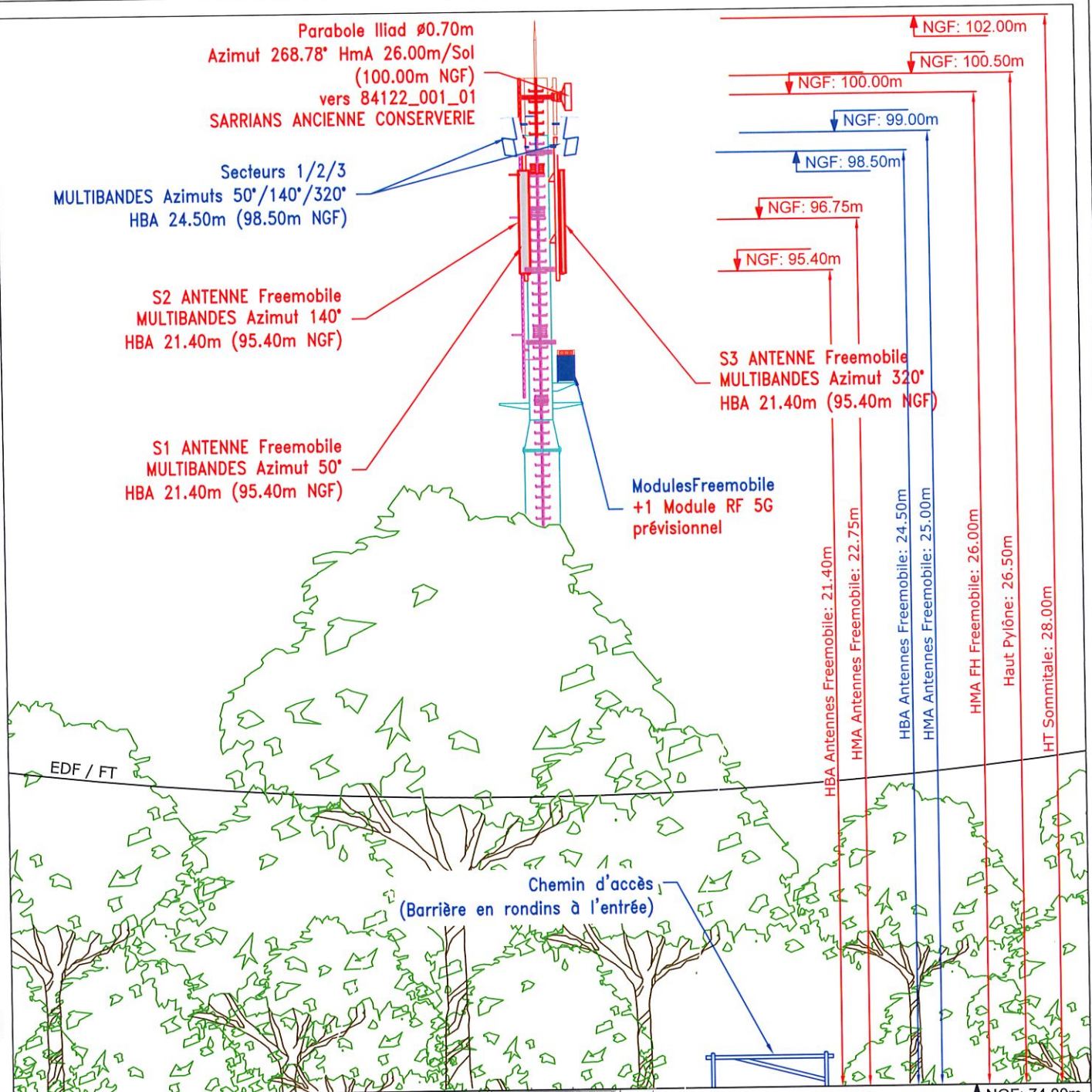
INDICE : H

FICHER :


84004\_001\_02 AUBIGNAN GUILLAUME



2503101715E0000162024



AUBIGNAN GUILLAUME

	CHEMIN DE SERRES	ID : 84004_001_05
	84810 - AUBIGNAN	Dessin: S.DUBEE
N° FOLIO : 06	PLAN D'ELEVATION PROJET	Date: 27/10/2020
DOSSIER : DIM	INDICE : H	FICHER : 84004_001_02 AUBIGNAN GUILLAUME

### 9. Eléments relatifs à l'installation d'un périmètre de sécurité autour de l'installation (le cas échéant)

#Conformité au guide technique de l'ANFR

<https://www.anfr.fr/fileadmin/mediatheque/documents/5G/consultation/consultation-5G-Guide-perimetres-securite.pdf#>

### 10. Les établissements particuliers à proximité du site

Aucun établissement particulier n'est situé dans un rayon de 100 mètres autour de l'antenne relais.

### 11. Documents pédagogiques élaborés par l'Etat

#### Sites Internet

Site gouvernemental	<a href="http://www.radiofrquences.gouv.fr">www.radiofrquences.gouv.fr</a>
Sites de l'Agence Nationale des Fréquences	<a href="http://www.anfr.fr">www.anfr.fr</a> <a href="http://www.cartoradio.fr">www.cartoradio.fr</a>
Sites de l'Autorité de Régulation des Communications Electroniques et des postes	<a href="http://www.arcep.fr">www.arcep.fr</a> <a href="http://www.arcep.fr/la-regulation/grands-dossiers-reseaux-mobiles/la-5g/frequences-5g-procedure-dattribution-de-la-bande-34-38-ghz-en-metropole.html">www.arcep.fr/la-regulation/grands-dossiers-reseaux-mobiles/la-5g/frequences-5g-procedure-dattribution-de-la-bande-34-38-ghz-en-metropole.html</a> <a href="https://www.arcep.fr/nos-sujets/la-5g.html">https://www.arcep.fr/nos-sujets/la-5g.html</a>

#### Fiches pédagogiques de l'Etat

Téléchargeables sur le site gouvernemental [www.radiofrquences.gouv.fr](http://www.radiofrquences.gouv.fr)

Antennes relais de téléphonie mobile	<a href="http://www.radiofrquences.gouv.fr/IMG/pdf/antennes-relais_fiche_web_-3.pdf">http://www.radiofrquences.gouv.fr/IMG/pdf/antennes-relais_fiche_web_-3.pdf</a>
Questions-Réponses sur les antennes relais	<a href="http://www.radiofrquences.gouv.fr/IMG/pdf/questions_-_reponses_sur_les_antennes_relais_web_-1.pdf">http://www.radiofrquences.gouv.fr/IMG/pdf/questions_-_reponses_sur_les_antennes_relais_web_-1.pdf</a>
Les obligations des opérateurs de téléphonie mobile	<a href="http://www.radiofrquences.gouv.fr/IMG/pdf/les_obligations_des_operateurs_de_telephonie_mobile.pdf">http://www.radiofrquences.gouv.fr/IMG/pdf/les_obligations_des_operateurs_de_telephonie_mobile.pdf</a>
<u><a href="#">Surveiller et mesurer les ondes électromagnétiques</a></u>	<a href="http://www.radiofrquences.gouv.fr/IMG/pdf/brochure_vf-2.pdf">http://www.radiofrquences.gouv.fr/IMG/pdf/brochure_vf-2.pdf</a>





Exposition du public aux ondes : Le rôle des Maires	<a href="https://www.anfr.fr/fileadmin/mediatheque/documents/expace/ANFR-Brochure-exposition-aux-ondes-maires.pdf">https://www.anfr.fr/fileadmin/mediatheque/documents/expace/ANFR-Brochure-exposition-aux-ondes-maires.pdf</a>
Présentation de la 5G	<a href="https://www.anfr.fr/fileadmin/mediatheque/documents/5G/ANFR_5G.pdf">https://www.anfr.fr/fileadmin/mediatheque/documents/5G/ANFR_5G.pdf</a>

### Rapports des Autorités scientifiques et sanitaires

#### Rapport et Avis de l'Agence Française de Sécurité Sanitaire de l'Environnement et du Travail (ANSES), 15 octobre 2013, Mise à jour de l'expertise « radiofréquences et santé »

L'ANSES actualise l'état des connaissances qu'elle a publié en 2009. L'ANSES maintient sa conclusion de 2009 sur les ondes et la santé et indique que « cette actualisation ne met pas en évidence d'effets sanitaires avérés et ne conduit pas à proposer de nouvelles valeurs limites d'exposition de la population ».

#### Rapport de l'Agence Nationale des Fréquence sur l'exposition du public aux ondes électromagnétiques, août 2020

L'Agence nationale des fréquences (ANFR) a réalisé des simulations numériques des niveaux d'exposition créés par la téléphonie mobile dans une zone urbaine très dense, à savoir le 14<sup>ème</sup> arrondissement de Paris. De par les résultats obtenus, l'ANFR a estimé un impact faible de l'introduction de la 5G sur l'exposition du public aux ondes électromagnétiques par rapport à un scénario de renforcement de la 4G sans 5G.

#### Rapport des agences de l'Etat sur le déploiement de la 5G – septembre 2020

À ce jour, les agences sanitaires qui se sont prononcées considèrent les effets sanitaires de la 5G, comme des autres radiofréquences déjà utilisées, non avérés en-deçà des valeurs limites d'exposition. (base : rapport des agences de l'Etat sur le déploiement de la 5G)

Date	Agence sanitaire
janv-20	Agence de Protection Environnementale irlandaise
16-avr-19	Ministère Allemand de l'Environnement, de la Nature et de la Sécurité Nucléaire
28-mars-19	Ministère Autrichien du Climat, de l'Environnement, de l'Energie, de la Mobilité, de l'Innovation et de la Technologie (BMK), 28 mars 2019
11-janv-19	Direction de la Radioprotection et de la sécurité nucléaire de Norvège (DSA), 11 janvier 2019
05-mai-19	Autorité Sanitaire Danoise (Sundhedsstyrelsen)
19-févr-20	Comité Consultatif Scientifique sur les Radiofréquences et la Santé d'Espagne
04-janv-19	Autorité finlandaise de radioprotection
nov-19	Agence Nationale de la Santé Publique Suédoise
avr-20	Agence Australienne de Sécurité Nucléaire et de Radioprotection
03-déc-19	Ministère de la Santé de Nouvelle Zélande
sept-20	Conseil de la santé des Pays-Bas
nov-19	Département fédéral Suisse de l'environnement, des transports, de l'énergie et de la communication
avr-19	Food and Drug Administration (Etats-Unis)



### 12. Engagements de Free Mobile au titre de la protection et de la santé

Free Mobile, exploitant un réseau de télécommunications tel que défini au 2° de l'article 32 du code des postes et télécommunications, certifie que, en dehors du périmètre de sécurité mentionné sur plan et balisé sur le site, les références de valeurs d'exposition aux champs électromagnétique suivantes, et fixées dans le décret n°2002-775 du 3 mai 2002 sont respectées.

Free Mobile s'engage à appliquer les règles de signalisation et de balisage des périmètres de sécurité qui lui sont propres dans les zones accessibles au public, telles que définies dans la circulaire interministérielle du 16 octobre 2001 relative aux antennes-relais de téléphonie mobile.

**Free Mobile s'engage à respecter les seuils maximaux réglementaires contraignants** en France (61 V/m) conformément aux dispositions du **décret 2002-775 du 3 mai 2002**. Ces seuils réglementaires, établis sur avis de l'ANSES, permettent d'assurer une protection contre les effets établis des champs électromagnétiques radiofréquences. A l'image de la grande majorité des pays membres de l'Union européenne, celles-ci sont issues de la recommandation du Conseil de l'Union européenne 1999/519/CE du 12 juillet 1999 relative à l'exposition du public aux champs électromagnétiques et conformes aux recommandations de l'OMS (Organisation mondiale de la santé).

**Ce seuil, a été fixé par le Gouvernement sur la base des avis de l'Anses** (Agence nationale de sécurité sanitaire de l'alimentation, de l'environnement et du travail). **En tout état de cause, Free Mobile s'est toujours engagé à se conformer continuellement à toute éventuelle modification de la réglementation.**

Valeurs limites d'exposition du public aux champs électromagnétiques stipulées par le décret 2002-775 du 3 mai 2002

	700 MHz	800 MHz	900 MHz	2100 MHz	2600 MHz	3500 MHz
Intensité du champ électrique en V/m (volts par mètre)	36	39	41	61	61	61

Pour garantir une sécurité maximale, ce seuil de référence a été établi de façon à garantir au niveau du public un DAS (débit d'absorption spécifique) corps entier inférieur à 0,08W/kg. Ce niveau de DAS est obtenu en appliquant un coefficient diviseur de 50 sur la mesure en deçà de laquelle aucun effet biologique n'a été observé expérimentalement.

La circulaire du 16 octobre 2001 relative à l'implantation des antennes relais de téléphonie mobile précise qu'il appartient à l'exploitant d'une antenne relais de prendre les mesures nécessaires pour éviter toute exposition du public à des niveaux dépassant les valeurs limites fixées par la réglementation.

L'Agence nationale des Fréquences (ANFR) est la garante du respect de cette réglementation. En particulier, elle délivre une autorisation pour tout projet d'installation d'un site radio électrique dans le cadre de la





procédure de la commission des sites et servitudes radioélectrique (COMSIS). Une antenne ne peut émettre sans cette autorisation.

### 13. Engagements de Free Mobile au titre de la transparence

**Free Mobile met en œuvre** depuis plusieurs années un processus opérationnel de déploiement de ses sites selon les règles de **transparence et d'application du principe de sobriété de l'exposition électromagnétique découlant de la loi Abeille de 2015 et repris dans le code des communications électroniques.**

**Des mesures d'information préalable des maires et de concertation sur les ondes existent en France depuis plus de 15 ans.** L'Association des Maires de France et les opérateurs ont ainsi établi en 2006, un « Guide des relations entre opérateurs et communes » (GROC) veillant à ce que chaque nouveau projet d'antenne dans une commune fasse l'objet d'une information préalable du maire. Free Mobile s'engage à suivre ce guide.



2503101715E0000162424